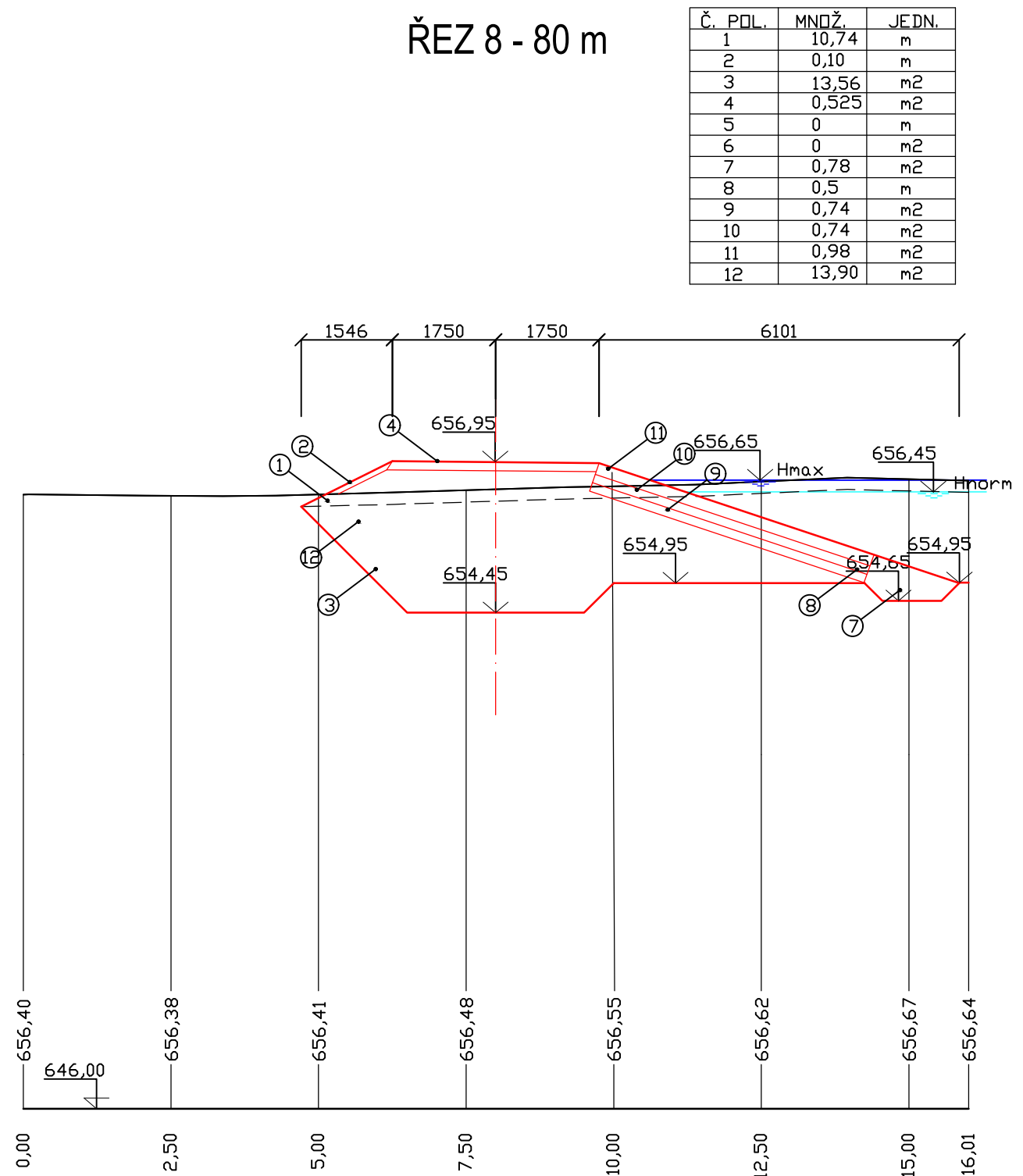
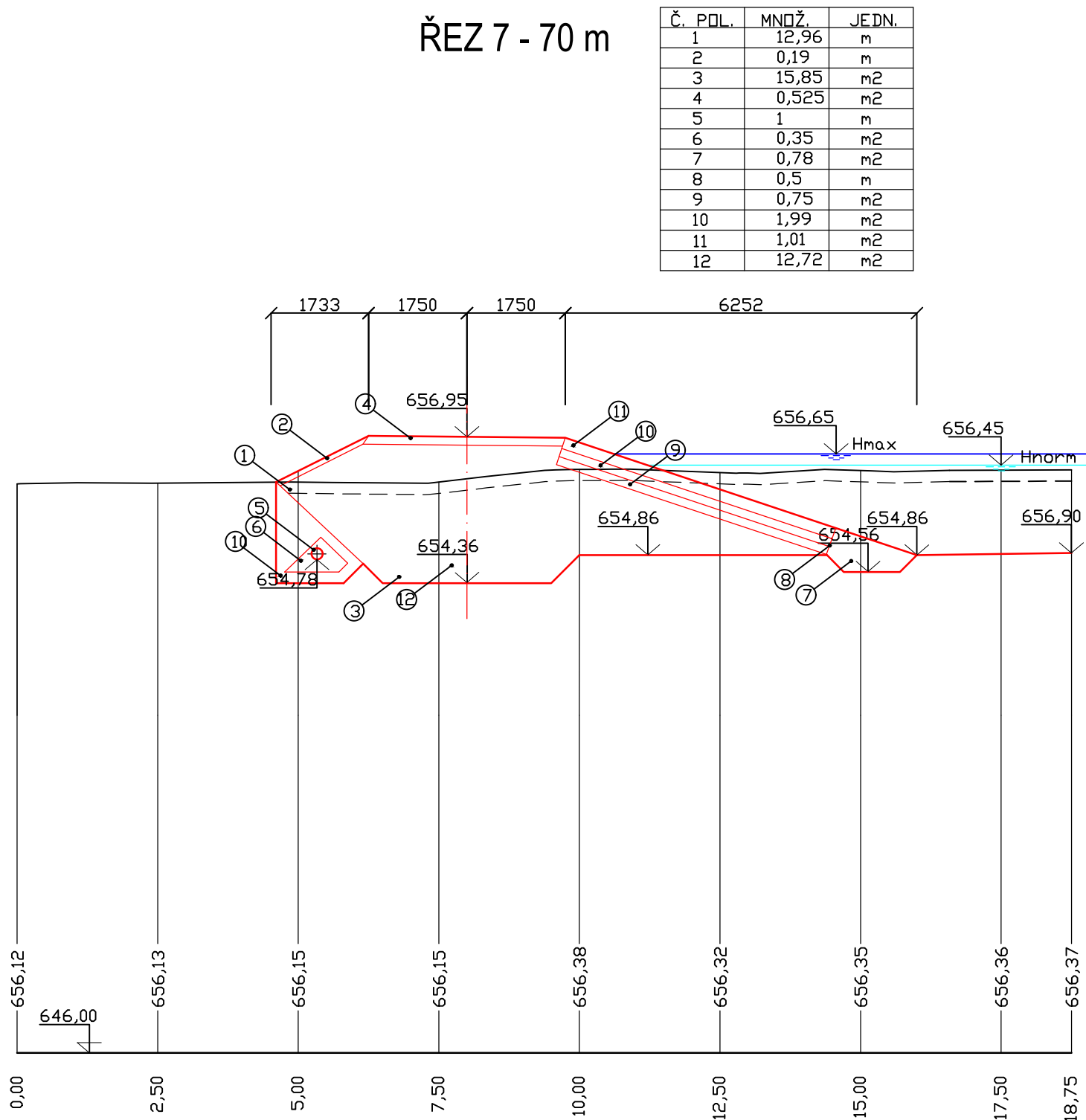
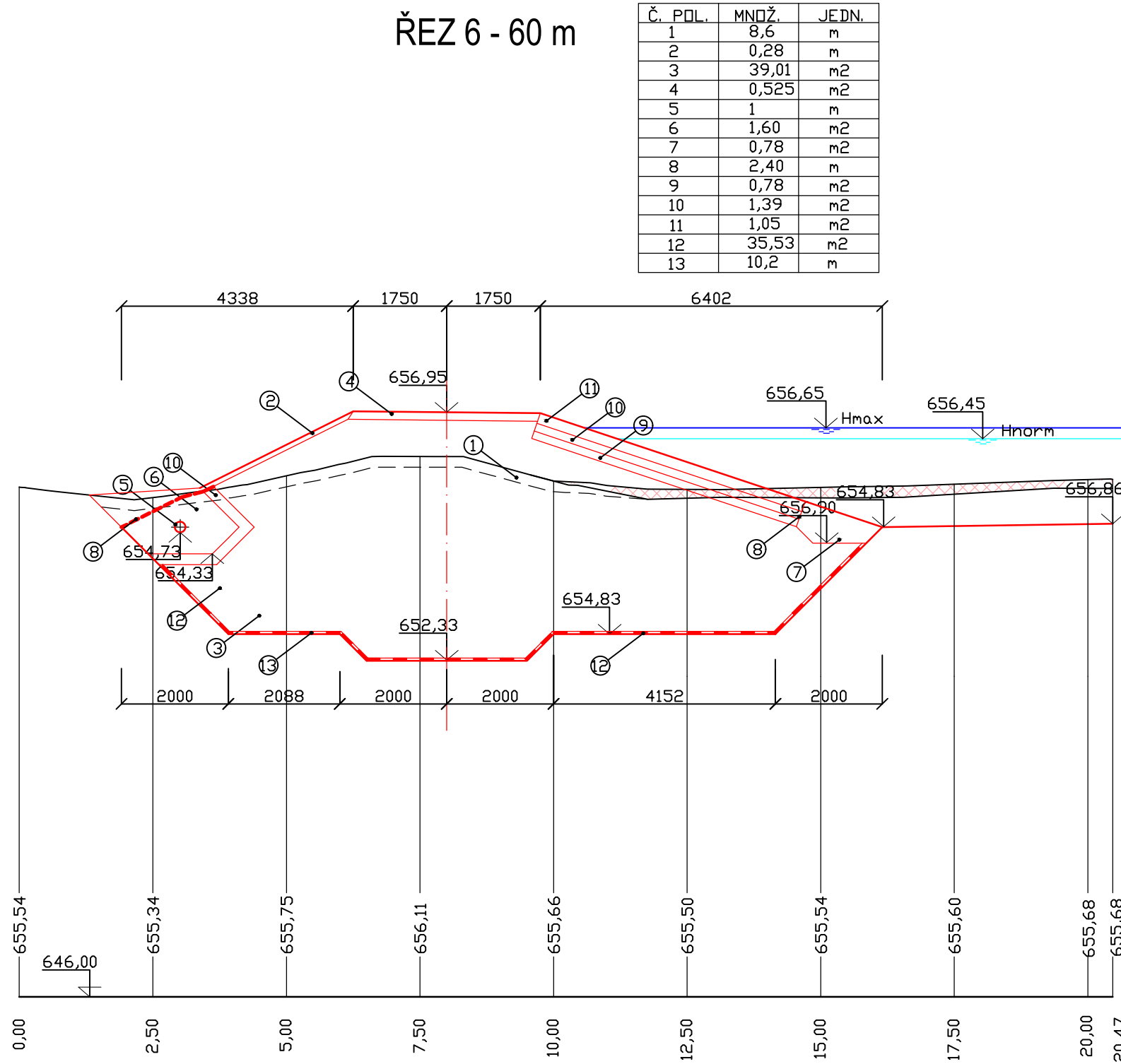
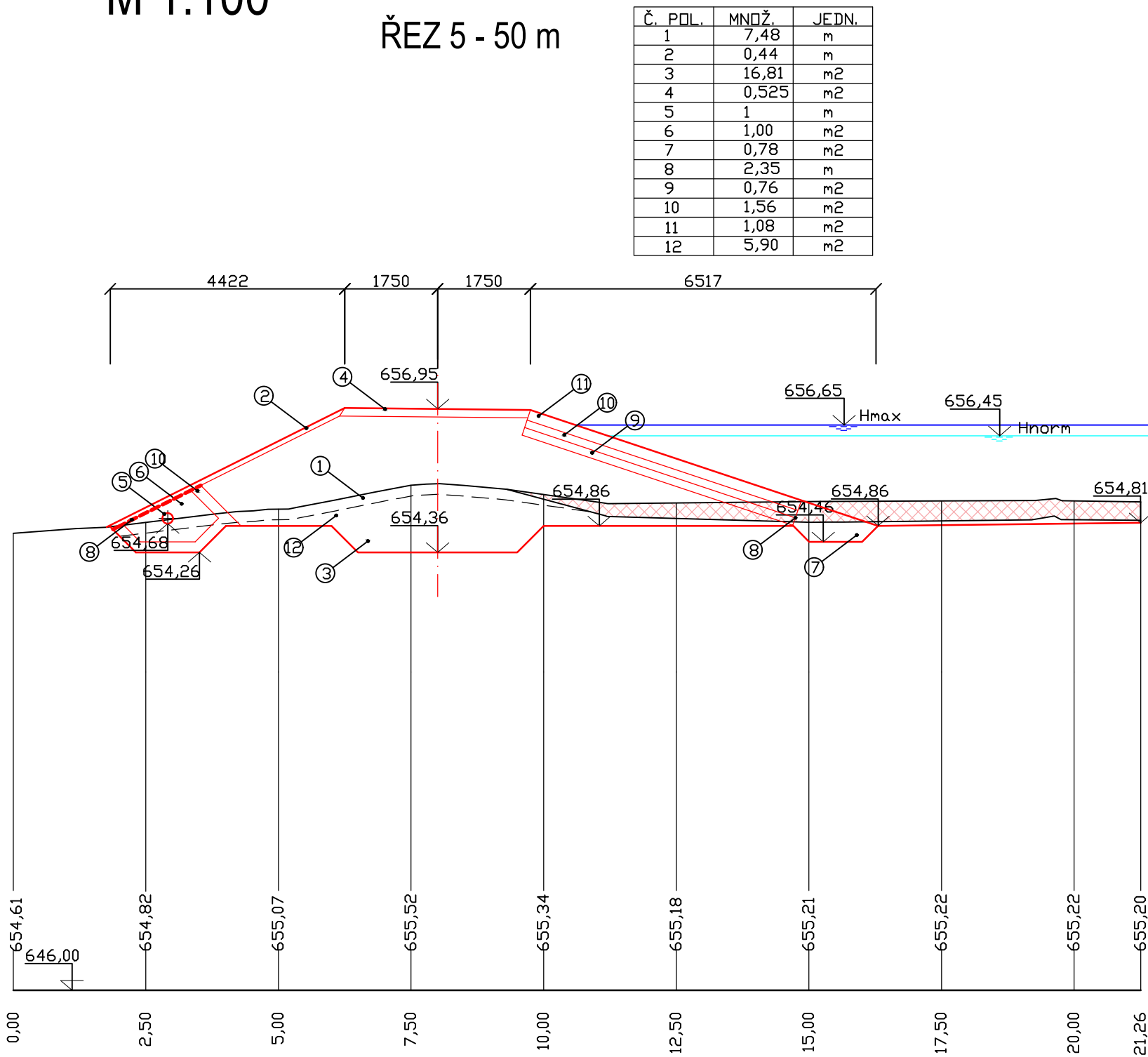



PŘÍČNÉ ŘEZY HRÁZÍ

M 1:100



- LEGENDA
- OBRYSY KONSTRUKCÍ
 - VODNÍ HLADINA
 - SEDIMENT
 - SKRÝVKA ORNICE 0,2 m

SKRYTKA URNICE 0,2 m				VÝŠKOVÝ SYSTÉM BpV	
INVESTOR	KRAJSKÝ POZEMKOVÝ ÚŘAD PRO KARLOVARSKÝ KRAJ, POBOČKA CHEB, EVROPSKÁ 1605/8, 350 02 CHEB IČ: 01312774 telefon : 603 584 053 e-mail: cheb.pk@spucr.cz http://spucr.cz				
ZHOTOVITEL	GEOREAL spol. s r.o., Hálkova 12, 301 00 Plzeň IČ: 40527514 telefon: 377 237 343 e-mail: georeal@georeal.cz http://www.georeal.cz				
PROJEKTANT	GEOREAL spol. s r.o. Hálkova 12, 301 00 Plzeň IČ: 40527514 telefon: 377 237 343 e-mail: georeal@georeal.cz http://www.georeal.cz				
ČÁSTI, SO	VYPRACOVAL: Ing. Ivo Paulus		STUPEŇ PD	DSP/PDPS	AUTORIZACE (ČKAIT Č. 0202361) ING. IVO PAULUS
			DATUM	04/2021	
KRAJ: Karlovarský			MĚŘÍTKO	1 : 100	
KATASTRÁLNÍ ÚZEMÍ: Štítary u Krásné			FORMÁT	297 x 1060	
STAVBA:	MALÁ VODNÍ NÁDRŽ MVN 1 A VEDLEJŠÍ POLNÍ CESTY VC14a A VC14c			OZNAČENÍ PŘÍLOHY	
ČÁST PD:	DOKUMENTACE STAVEBNÍCH OBJEKTŮ			D	
STAVEBNÍ OBJEKT:	SO 01.2 HRÁZ			1.1	
PŘÍLOHA:	PŘÍČNÉ ŘEZYHRÁZÍ			b.10	